




**МОУ «Разуменская средняя общеобразовательная школа №2»  
Белгородского района Белгородской области**

| «Согласовано»  | «Согласовано»   | «Утверждаю»   |
|--|---|---|
| Руководитель МО<br> ( Чубайкина Т.П.) | Заместитель директора МОУ<br>«Разуменская средняя<br>общеобразовательная школа<br>№2 Белгородского района<br>Белгородской области»<br> Плотникова К.И. | Директор МОУ «Разуменская<br>средняя общеобразовательная<br>школа №2 Белгородского<br>района Белгородской области»<br> (Собченко А.С.) |
| Протокол от<br>« <u>13</u> » <u>06</u> 2016 г. № <u>6</u>  | « <u>14</u> » <u>06</u> 2016 г.   | Приказ от<br>« <u>31</u> » <u>08</u> 2016 г. № <u>229</u>   |

**Рабочая программа  
по географии  
на уровень основного общего образования  
(ФГОС)**

## 1. Пояснительная записка

Рабочая программа по географии 5-9 классов составлена на основе:

- Федерального государственного образовательного стандарта основного общего образования (ФГОС);
- Программы основного общего образования по географии, 5-9 классы авторы И.И.Баринова, В. П. Дронов, И. В. Душина, Л. Е. Савельева;
- программа интегрированного курса «Белгородоведение»;

Учебное содержание курса географии в данной линии сконцентрировано по блокам: с 5 по 7 класс- география планеты, с 8 по 9 класс- география России.

Настоящая рабочая программа ориентирована на использование учебно-методического комплекса:

### 5-6 класс

- География. Землеведение. 5—6 классы. Учебник для учащихся общеобразовательных учреждений / В. П. Дронов, Л. Е. Савельева. М.: Дрофа. 2012.
- География. Землеведение. 5 класс. Рабочая тетрадь пособие для общеобразовательных учреждений / В. П. Дронов, Л. Е. Савельева. М.: Дрофа. 2013.
- Атлас. География. 5 класс: атлас:— М.: Дрофа; Издательство ДИК, 2014
- Контурная карта. 5 класс: контурная карта- М.: Дрофа; Издательство ДИК, 2014.
- География. Землеведение. 5-6 классы. Методическое пособие / В. П. Дронов, Л. Е. Савельева.-М.: Дрофа, 2013. ([www.drofa.ru](http://www.drofa.ru))
- География. Землеведение. 5-6 классы. Электронное приложение.- М.: Дрофа, 2013. ([www.drofa.ru](http://www.drofa.ru)).

### 7 класс

- Учебник: Душина И.В. География. Материки, океаны, народы и страны. 7 класс. : учеб. для общеобразовательных учреждений/ И.В. Душина, В.А. Коринская, В.А. Щенёв; под редакцией В.П. Дронова. – 3-е изд., стереотип. – М. : Дрофа, 2011.
- Атлас. География. 7класс. : атлас:— М.: Дрофа; Издательство ДИК, 2014
- Контурная карта. 7класс.:контурная карта- М. :Дрофа; Издательство ДИК, 2014.
- Рабочая тетрадь Душина И.В. География. Материки, океаны, народы и страны. 7 класс. : . для общеобразовательных учреждений. – М. : Дрофа, 2013.

### 8 класс

- Учебник: География России. В 2 кн. Кн. 1: Природа. Население. Хозяйство. 8 кл. учеб. для 8-9 кл. общеобразовательных учреждений/ В.П. Дронов, И.П. Баринова, В.Я. Ром, А.А. Лобжанидзе; под ред. В.П. Дронова. – 10 изд., стереотип. – М.: Дрофа. 2006-2012
- Рабочая тетрадь. В.П. Дронов, И.П. Баринова, География России.

Природа. Население. 8 класс

- Атлас. География. 8 класс: атлас:– М.: Дрофа; Издательство ДИК, 2014
- Контурная карта.8 класс: контурная карта - М.:Дрофа; Издательство ДИК, 2014

### 9 класс

- Учебник: География России. В 2 кн. Кн. 2: Природа. Население. Хозяйство. 9 кл. учеб. для 8-9 кл. общеобразовательных учреждений/ В.П. Дронов, И.П. Барина, В.Я. Ром, А.А. Лобжанидзе; под ред. В.П. Дронова. – 10 изд., стереотип. – М.: Дрофа. 2006-2013
- Рабочая тетрадь. В.П. Дронов, И.П. Барина, География России. Природа. Население. 9 класс.
- Атлас. География. 9 класс. : атлас:– М.: Дрофа; Издательство ДИК, 2014
- Контурная карта. 9 класс.:контурная карта-М.:Дрофа; Издательство ДИК, 2014.

## **2. Планируемые результаты обучения**

### Выпускник 5-6 классов научится:

- понимать основные географические понятия, термины; различия плана, глобуса и географических карт по содержанию, масштабу, способам картографического изображения;
- результаты выдающихся географических открытий и путешествий; Знать географические следствия движения земли, географические явления и процессы в литосфере взаимосвязи между ними их изменение в результате деятельности человека;
- выделять, описывать и объяснять признаки географических объектов и явлений; находить в разных источниках и анализировать информацию; определять на местности, плане и карте расстояния. Направления высоты точек, географические координаты и местоположение географических объектов.

### Выпускник получит возможность научиться:

- соблюдать правила работы в кабинете география с географическими приборами;
- ориентироваться на местности и проведение съёмок её участков;
- чтение карт различного содержания;
- наблюдать за погодой, состоянием воздуха, воды и почвы в своей местности;
- проводить самостоятельный поиск географической информации из разных источников.

### Выпускник 7 класса научится:

#### Оценивать и прогнозировать:

- по карте литосферных плит изменения очертаний материков и океанов в отдалённом будущем;
- изменение климатов Земли в целом и на отдельных материках;

- оценивать природные условия и природные богатства как условия для жизни и деятельности человека;
- основные взаимосвязи природы и её связи с населением и его хозяйственной деятельностью в пределах материков, их крупных регионов и отдельных стран.

*Объяснять:*

- особенности строения и развития основных геосфер Земли, а также причины процессов и явлений, происходящих в геосферах;
- особенности компонентов природы материков, различия в природе отдельных регионов континентов и акваторий океанов;
- особенности расового и этнического состава населения;
- особенности экологических ситуаций на материках и в акваториях океанов;
- основные закономерности и свойства, присущие географической оболочке;
- применять в процессе учебного познания основные географические понятия;
- различия в условиях жизни народов, в степени заселённости материков и отдельных стран

*Описывать:*

- основные источники географической информации;
- географическое положение объектов (по карте);
- по схемам круговороты вещества и энергий;
- компоненты ландшафта, природные зоны, географические особенности крупных регионов материков и стран мира;
- объекты и территории по картам, картинам и др. источникам информации, создавая их географический образ;
- особенности материальной и духовной культуры крупных народностей.

*Определять (измерять):*

- географическую информацию по картам различного содержания;
- вид и тип карт и др. источников знаний для получения необходимой информации.

*Называть и показывать:*

- важнейшие природные объекты материков и океанов, регионов и стран;
- типы земной коры, основные тектонические структуры, мировые центры месторождений полезных ископаемых, сейсмически опасные территории;
- факторы формирования климата, областей действия пассатов, муссонов, западного переноса воздуха, климатические пояса, примеры опасных явлений, происходящих в атмосфере;
- крупнейшие народы мира, наиболее распространенные языки, мировые религии, крупнейшие по площади и населению страны мира
- страны мира, их столицы, крупные города

Выпускник 8 класса научится:

*Знать и понимать*

- основные географические понятия и термины; различия географических карт по содержанию; географические следствия движений Земли, географические явления и процессы в геосферах, взаимосвязи между ними, их изменение в результате деятельности человека; географическую зональность и поясность;
- различия в хозяйственном освоении разных территорий и акваторий; связь между географическим положением, природными условиями, ресурсами и хозяйством отдельных регионов и стран;
- специфику географического положения и административно-территориального устройства Российской Федерации; особенности ее природы;
- природные и антропогенные причины возникновения геоэкологических проблем на локальном, региональном и глобальном уровнях; меры по сохранению природы и защите людей от стихийных природных и техногенных явлений;
- Уметь выделять, описывать и объяснять существенные признаки географических объектов и явлений;
- находить в разных источниках и анализировать информацию, необходимую для изучения географических объектов и явлений, разных территорий Земли, их обеспеченности природными и человеческими ресурсами, хозяйственного потенциала, экологических проблем;
- приводить примеры: использования и охраны природных ресурсов, адаптации человека к условиям окружающей среды, ее влияния на формирование культуры народов;
- составлять краткую географическую характеристику разных территорий на основе разнообразных источников географической информации и форм ее представления;
- определять на местности, плане и карте расстояния, направления высоты точек; географические координаты и местоположение географических объектов;
- применять приборы и инструменты для определения количественных и качественных характеристик компонентов природы; представлять результаты измерений в разной форме; выявлять на этой основе эмпирические зависимости.
- Использовать приобретенные знания и умения в практической деятельности и повседневной жизни для: ориентирования на местности; определения поясного времени; чтения карт различного содержания;
- учета фенологических изменений в природе своей местности; проведения наблюдений за отдельными географическими объектами, процессами и явлениями, их изменениями в результате природных и антропогенных воздействий; оценки их последствий;
- наблюдения за погодой, состоянием воздуха, воды и почвы в своей местности; определения комфортных и дискомфортных параметров

природных компонентов своей местности с помощью приборов и инструментов;

- решения практических задач по определению качества окружающей среды своей местности, ее использованию, сохранению и улучшению; принятия необходимых мер в случае природных стихийных бедствий и техногенных катастроф;
- проведения самостоятельного поиска географической информации на местности из разных источников: картографических, статистических, геоинформационных.

*Выпускник 9 класса научится:*

- умения работать с картами различной тематики и разнообразными статистическими материалами;
- определение существенных характеристик изучаемого объекта; самостоятельный выбор критериев для сравнения сопоставления, оценки и классификации объектов;
- поиск нужной информации по заданной теме в источниках различного типа, в том числе в геоинформационных системах;
- обоснование суждений, доказательств; объяснение положений, ситуаций, явлений и процессов;
- владение основными видами публичных выступлений; презентации результатов познавательной и практической деятельности.
- В результате изучения предмета учащийся должен:

*Называть и (или) показывать:*

- предмет изучения географии России;
- основные средства и методы получения географической информации:
- субъекты Российской Федерации;
- пограничные государства;
- особенности географического положения, размеры территории, протяженность морских и сухопутных границ России;
- границы часовых поясов;
- основные геологические эры, структуры земной коры, сейсмически опасные территории;
- климатообразующие факторы, особенности погоды в циклонах и антициклонах;
- распределение рек страны по бассейнам океанов;
- основные области современного оледенения и крупные ледники;
- зональные типы почв, их главные свойства, примеры мелиорации земель в разных зонах и регионах;
- основные виды природных ресурсов и примеры их рационального и нерационального использования;
- важнейшие природно-хозяйственные объекты страны, в том числе центры: промышленные, транспортные, научно-информационные, финансовые, торговые, рекреационные, культурно-исторические. Районы

нового освоения, старопромышленные и депрессивные:

- народы, наиболее распространенные языки, религии;
- примеры рационального и нерационального размещения производства;
- объекты Всемирного культурного и природного наследия России (список ЮНЕСКО);
- районы, подверженные воздействию стихийных природных явлений (засухи, наводнения, сели, землетрясения и т. д.);
- экологически неблагополучные районы России;
- маршруты и территории первооткрывателей и исследователей территории России.

*Определять (измерять):*

- географическое положение объектов;
- разницу в поясном времени территорий;
- погоду по синоптической карте;
- параметры природных и социально-экономических объектов и явлений по различным источникам информации.

*Описывать:*

- географическое положение страны, отдельных регионов и географических объектов, его виды (экономико-географическое, геополитическое и т. д.);
- образы природно-хозяйственных объектов, в том числе одного из районов нового промышленного, сельскохозяйственного, городского, транспортного или рекреационного строительства;
- особенности быта и религии отдельных народов

*Объяснять:*

- роль географических знаний в решении социально-экономических, экологических проблем страны;
- влияние географического положения на особенности природы, хозяйства и жизни населения России;
- образование и размещение форм рельефа, закономерности размещения наиболее крупных месторождений полезных ископаемых;
- образование атмосферных фронтов, циклонов и антициклонов, их влияние на состояние погоды, образование смога;
- влияние климата на жизнь, быт, хозяйственную деятельность человека;
- как составляют прогноз погоды;
- распространение многолетней мерзлоты, ее влияние на состояние природных комплексов и освоение территории человеком;
- почвообразовательные процессы, особенности растительного и животного мира природных зон;
- причины возникновения опасных природных явлений, их распространение на территории страны;
- разнообразие природных комплексов на территории страны;
- различия в естественном приросте населения, темпах его роста и уровня

- урбанизации отдельных территории, направления миграций, образование и развитие разных форм городского и сельского расселения;
- изменение пропорций между сферами, секторами, межотраслевыми комплексами и отраслями в структуре хозяйства, особенности размещения основных отраслей хозяйства и основную специализацию районов, факторы и условия размещения предприятий;
  - особенности природы, населения, хозяйства отдельных регионов, различия в уровнях их социально-экономического развития;
  - роль географического фактора в развитии человеческого общества на примере РФ;
  - уникальность и общечеловеческую ценность памятников природы и культуры;
  - причины изменения природных и хозяйственных комплексов регионов;
  - особенности орудий труда, средств передвижения, жилищ, видов хозяйственной деятельности, возникших как результат приспособления человека к окружающей среде в разных географических условиях;
  - объяснять причины географических явлений.
- Оценивать и прогнозировать:*
- природно-ресурсный потенциал страны, региона;
  - экологическую ситуацию в стране, регионе
  - изменения природных и социально-экономических объектов под воздействием природных и антропогенных факторов;
  - изменения в численности населения, изменения соотношения городского и сельского населения, развитие системы городских поселений;

### **3. Содержание программы**

#### **ГЕОГРАФИЯ. ЗЕМЛЕВЕДЕНИЕ 5-6 КЛАССЫ**

**5 класс (1ч в неделю, всего 35 ч, из них 1 ч- резервное время)**

##### **Введение (1 ч)**

*Что изучает география.* География как наука. Многообразие географических объектов. Природные и антропогенные объекты, процессы и явления.

##### **Раздел I. Накопление знаний о Земле (5 ч)**

*Познание Земли в древности.* Древняя география и географы. География в Средние века.

*Великие географические открытия.* Что такое Великие географические открытия. Экспедиции Христофора Колумба. Открытие южного морского пути в Индию. Первое кругосветное плавание.

*Открытие Австралии и Антарктиды.* Открытие и исследования Австралии и Океании. Первооткрыватели Антарктиды. Русское кругосветное плавание.

*Современная география.* Развитие физической географии. Современные географические исследования. География на мониторе компьютера. Географические информационные системы. Виртуальное познание мира.



*Практическая работа.*

1. «Работа с электронными картами».

### **Раздел II. Земля во Вселенной (7 ч)**

*Земля и космос.* Земля - часть Вселенной. Как ориентироваться по звездам.

*Земля — часть Солнечной системы.* Что такое Солнечная система. Похожа ли Земля на другие планеты. Земля - уникальная планета.

*Влияние космоса на Землю и жизнь людей.* Земля и космос. Земля и Луна.

*Осевое вращение Земли.* Вращение Земли вокруг своей оси. Географические следствия вращения Земли вокруг своей оси.

*Обращение Земли вокруг Солнца.* Движение Земли по орбите вокруг Солнца. Времена года на Земле.

*Форма и размеры Земли.* Как люди определили форму Земли. Размеры Земли. Как форма и размеры Земли влияют на жизнь планеты.

*Практическая работа.*

2. «Характеристика видов движений Земли, их географических следствий».

### **Раздел III. Географические модели Земли (11 ч)**

*Ориентирование на земной поверхности.*

Как люди ориентируются. Определение направлений по компасу. Азимут.

*Изображение земной поверхности.* Глобус. Чем глобус похож на Землю. Зачем нужны плоские изображения Земли. Аэрофотоснимки и космические снимки. Что такое план и карта.

*Масштаб и его виды.* Масштаб. Виды записи масштаба. Измерение расстояний по планам, картам и глобусу.

*Изображение неровностей земной поверхности на планах и картах.* Абсолютная и относительная высота. Изображение неровностей горизонталями.

*Планы местности и их чтение.* План местности - крупномасштабное изображение земной поверхности. Определение направлений. Параллели и меридианы.

*Параллели. Меридианы.* Параллели и меридианы на картах. Градусная сеть. Географические координаты.

*Градусная сеть. Географические координаты.* Географическая широта. Географическая долгота. Определение географических координат. Определение расстояний по градусной сетке. Географические карты. Географическая карта как изображение поверхности Земли. Условные знаки карт. Разнообразие карт. Использование планов и карт.

*Практические работы.*

3. «Составление плана местности способом глазомерной съемки».

4. «Определение географических координат объектов, географических объектов по их координатам и расстояний между объектами с помощью градусной сетки».

#### **Раздел IV. Земная кора (11 ч)**

*Внутреннее строение земной коры. Состав земной коры.* Строение Земли. Из чего состоит земная кора.

*Разнообразие горных пород.* Магматические горные породы. Осадочные горные породы. Метаморфические горные породы.

*Земная кора и литосфера - каменные оболочки Земли.* Земная кора и ее устройство. Литосфера.

*Разнообразие форм рельефа Земли.* Что такое рельеф. Формы рельефа. Причины разнообразия рельефа.

*Движение земной коры.* Медленные движения земной коры. Движения земной коры и залегание горных пород.

*Землетрясения.* Что такое землетрясения. Где происходят землетрясения. Как и зачем изучают землетрясения.

*Вулканизм.* Что такое вулканизм и вулканы. Где наблюдается вулканизм.

*Внешние силы, изменяющие рельеф. Выветривание.* Как внешние силы воздействуют на рельеф. Выветривание.

*Работа текучих вод, ледников и ветра.* Работа текучих вод. Работа ледников. Работа ветра. Деятельность человека.

*Главные формы рельефа суши.* Что такое горы и равнины. Горы суши. Равнины суши.

*Рельеф дна океанов.* Неровности океанического дна.

*Человек и земная кора.* Как земная кора воздействует на человека. Как человек вмешивается в жизнь земной коры.

*Практические работы.*

5. «Определение горных пород и описание их свойств».

6. «Характеристика крупных форм рельефа на основе анализа».

**6 класс ( 1ч в неделю, всего 35 ч. из них 1 ч- резервное время)**

#### **Введение (1 ч)**

Повторение правил работы с учебником, рабочей тетрадью и атласом. Закрепление знаний о метеорологических приборах и приемах метеонаблюдений. Выбор формы дневника наблюдений за погодой и способов его ведения.

#### **Раздел V. Атмосфера (11 ч)**

*Из чего состоит атмосфера и как она устроена.* Что такое атмосфера. Состав атмосферы и ее роль в жизни Земли. Строение атмосферы.

*Нагревание воздуха и его температура.* Как нагреваются земная поверхность и атмосфера. Различия в нагревании воздуха в течение суток и года. Показатели изменений температуры.

*Зависимость температуры воздуха от географической широты.* Географическое распределение температуры воздуха. Пояса освещенности.

*Влага в атмосфере.* Что такое влажность воздуха. Во что превращается водяной пар. Как образуются облака.

*Атмосферные осадки.* Что такое атмосферные осадки. Как измеряют количество осадков. Как распределяются осадки.

*Давление атмосферы.* Почему атмосфера давит на земную поверхность. Как измеряют атмосферное давление. Как и почему изменяется давление. Распределение давления на поверхности Земли.

*Ветры.* Что такое ветер. Какими бывают ветры. Значение ветров.

*Погода.* Что такое погода. Почему погода разнообразна и изменчива. Как изучают и предсказывают погоду.

*Климат.* Что такое климат. Как изображают климат на картах.

*Человек и атмосфера.* Как атмосфера влияет на человека.

Как человек воздействует на атмосферу.

*Практические работы.*

1. «Обобщение данных о температуре воздуха в дневнике наблюдений за погодой».

2. «Построение розы ветров на основе данных дневника наблюдений за погодой».

3. «Сравнительное описание погоды в двух населенных пунктах на основе анализа карт погоды».

## **Раздел VI. Гидросфера (12 ч)**

*Вода на Земле. Круговорот воды в природе.* Что такое гидросфера. Круговорот воды в природе. Значение гидросферы в жизни Земли.

*Мировой океан — основная часть гидросферы.* Мировой океан и его части. Моря, заливы, проливы. Как и зачем изучают Мировой океан.

*Свойства океанических вод.* Цвет и прозрачность. Температура воды. Соленость.

*Движения воды в океане. Волны.* Что такое волны. Ветровые волны. Приливные волны (приливы).

*Течения.* Многообразие течений. Причины возникновения течений. Значение течений.

*Реки.* Что такое река. Что такое речная система и речной бассейн.

*Жизнь рек.* Как земная кора влияет на работу рек. Роль климата в жизни рек.

*Озера и болота.* Что такое озеро. Какими бывают озерные котловины. Какой бывает озерная вода. Болота.

*Подземные воды.* Как образуются подземные воды. Какими бывают подземные воды.

*Ледники. Многолетняя мерзлота.* Где и как образуются ледники. Покровные и горные ледники. Многолетняя мерзлота

*Человек и гидросфера.* Стихийные явления в гидросфере.

Как человек использует гидросферу. Как человек воздействует на гидросферу.

*Практическая работа*

4. «Описание вод Мирового океана на основе анализа карт».

## **Раздел VII. Биосфера (7 ч)**

*Что такое биосфера и как она устроена.* Что такое биосфера. Границы современной биосферы.

*Роль биосферы в природе.* Биологический круговорот.

*Биосфера и жизнь Земли.* Распределение живого вещества в биосфере.

*Особенности жизни в океане.* Разнообразие морских организмов. Особенности жизни в воде.

*Распространение жизни в океане.* Распространение организмов в зависимости от глубины. Распространение организмов в зависимости от климата. Распространение организмов в зависимости от удаленности берегов.

*Жизнь на поверхности суши. Леса.* Особенности распространения организмов на суше. Леса.

*Жизнь в безлесных пространствах.* Характеристика степей, пустынь и полупустынь, тундры.

*Почва.* Почва и ее состав. Условия образования почв. От чего зависит плодородие почв. Строение почв.

*Человек и биосфера.* Человек— часть биосферы. Воздействие человека на биосферу.

*Практическая работа*

5«Определение состава (строения) почвы».

## **Раздел VIII. Географическая оболочка (4 ч)**

*Из чего состоит географическая оболочка.* Что такое географическая оболочка. Границы географической оболочки.

*Особенности географической оболочки.* Географическая оболочка— прошлое и настоящее. Уникальность географической оболочки.

*Территориальные комплексы.* Что такое территориальный комплекс. Разнообразие территориальных комплексов.

## **МАТЕРИКИ, ОКЕАНЫ, НАРОДЫ И СТРАНЫ.**

**7 класс ( 2ч в неделю, всего 68 часов, из них 2 ч- резервное время)**

*Введение (1 час)*

*Что изучают в курсе « Материки, океаны, народы и страны»?*

Для чего человеку необходимы знания географии. Поверхность Земли ( материки и океаны). Части света.

*Как открывали мир .* География в древности . География в античном мире. География в раннем Средневековье ( V-XIV вв.). Эпоха Великих географических открытий (XV-XVII вв.). Эпоха первых научных экспедиций ( XVII-XVIII вв.) эпоха научных экспедиций XIX в. Современная эпоха развития знаний о Земле.

*Методы географических исследований и источники географических знаний.* Методы изучения Земли.

*Практические работы .*

1 «Работа с источниками географической информации (картами, дневниками путешествий, справочниками, словарями и др.)».

### **Раздел 1. Главные особенности природы Земли. (12 часов)**

#### ***Литосфера и рельеф Земли. (2ч)***

*Литосфера.* Строение материковой и океанической земной коры. Карта строения земной коры. Литосферных плиты. Сейсмические пояса Земли.

*Рельеф.* Крупнейшие (планетарные) формы рельефа. Крупные формы рельефа. Средние и мелкие формы рельефа. Влияние рельефа на природу и жизнь людей. Опасные природные явления, их предупреждение.

Практические работы.

2 «Определение по карте направлений передвижения литосферных плит и предположение размещения материков и океанов через миллионы лет (на основе теории тектоники плит)».

#### ***Атмосфера и климаты Земли. (2ч)***

*Климатообразующие факторы.* Причины (факторы), влияющие на формирование климата.

*Климатические пояса.* Климатические пояса Земли. Основные характеристики экваториального, тропического, субэкваториального, субтропического, умеренного арктического и субарктического и субантарктического поясов. Климат и человек.

#### ***Гидросфера. (2ч)***

*Мировой океан — главная часть гидросферы.* Роль гидросферы в жизни Земли. Влияние воды на состав земной коры и образование рельефа. Роль воды в формировании климата. Вода- необходимое условие для существования жизни. Роль воды в хозяйственной деятельности людей. Свойства вод океана. Водные массы. Поверхностные течения в океане.

*Взаимодействие океана с атмосферой и сушей.* Роль Мирового океана в жизни нашей планеты. Влияние поверхностных течений на климат. Влияние суши на Мировой океан.

Практические работы.

3. «Обозначение на контурной карте условными знаками побережий материков и шельфа как особых территориально - аквальных природных комплексов; выделение среди них районов, используемых для лечения и отдыха.»

#### ***Географическая оболочка. (3ч)***

*Свойства и особенности строения географической оболочки.* Свойства географической оболочки. Особенности строения географической оболочки. Формирование природно-территориальных комплексов. Разнообразие природно-территориальных комплексов.

*Закономерности географической оболочки.* Целостность географической оболочки. Ритмичность существования географической оболочки.

*Географическая зональность.*

Образование природных зон. Закономерности размещения природных зон на Земле. Широтная зональность. Высотная поясность.

Практические работы.

4 «Анализ схем круговорота веществ и энергии».

### **Раздел 2. Население Земли (3ч)**

*Численность населения и размещение людей на Земле.*

Численность населения Земли. Причины, влияющие на численность населения.

*Народы и религии мира.* Расы, этносы. Мировые и национальные религии. Культурно-исторические регионы мира. Страны мира.

*Хозяйственная деятельность населения. Городское и сельское население.* Основные этапы хозяйственной деятельности населения. Их влияния на природные комплексы. Городское и сельское население.

*Практические работы.*

5 «Анализ изменения численности и плотности населения Земли.»

6 «Характеристика размещения этносов и распределения религий в мире».

7 «Сравнительная характеристика образа жизни горожанина и жителя сельской местности. Характеристика функций городов, разных типов сельских поселений».

### **Раздел 3. Материки и океаны (49 часов).50**

#### **Африка. (11ч)**

*Географическое положение. История исследования.*

Географическое положение. Исследование Африки зарубежными путешественниками. Исследование Африки русскими путешественниками и учёными.

*Природа материка. (5ч)*

*Рельеф и полезные ископаемые.* Рельеф. Формирование рельефа под влиянием внутренних и внешних процессов. Полезные ископаемые.

*Климат.* Распределение температур воздуха. Распределение осадков. Климатические пояса.

*Внутренние воды.* Внутренние воды. Основные речные системы. Озёра. Значение внутренних вод для хозяйства.

*Природные зоны. Экваториальные леса. Саванны. Экваториальные леса. Саванны*

*Тропические пустыни. Влияние человека на природу.* Тропические пустыни. Влияние человека на природу. Стихийные бедствия. Заповедники и национальные парки.

*Народы и страны (5ч)*

*Население и политическая карта.* Народы. Политическая карта.

*Страны Северной Африки.* Страны Северной Африки . Географическое положение, природа, население. Хозяйство Алжира.

*Страны Судана и Центральной Африки.* Страны Судана и Центральной Африки. Географическое положение, природа, население, хозяйство Гвинеи (Республика Гвинея), демократической Республики Конго (ДР Конго).

*Страны Восточной Африки.* Страны Восточной Африки. Географическое положение, природа, население, хозяйство Кении.

*Страны Южной Африки.* Страны Южной Африки. Географическое положение, природа. Население, хозяйство Южно-Африканской республики (ЮАР).

*Практические работы.*

8.«Определение географических координат крайних точек, протяжённости материка с севера на юг в градусах и километрах. Обучение определению географического положения материка».

9.«Обозначение на контурной карте крупных форм рельефа и месторождений полезных ископаемых».

10. «Оценка условий жизни одного из африканских народов на основе сопоставления ареала его распространения с данными климатограмм и описанием климата этого района, составленным по плану».

11. «Определение причин разнообразия природных зон материка».

12. «Описание природных условий, населения и его хозяйственной деятельности одной из африканских стран».

***Австралия и Океания (4ч).***

*Географическое положение. История открытия и исследования. Рельеф и полезные ископаемые.* Географическое положение. История открытия и исследования. Рельеф и полезные ископаемые.

*Климат. Внутренние воды. Органический мир. Природные зоны.* Климат. Внутренние воды. Органический мир. Природные зоны. Влияние человека на природу.

*Австралия. Население и хозяйство.*

*Океания. Географическое положение. Природа. Народы и страны.*

*Практические работы.*

13.«Сравнение географического положения Австралии и Африки; определение черт сходства и различия, основных компонентов природы этих континентов, а так же степени природных и антропогенных изменений ландшафтов каждого из материков».

14.«Обоснование причин современного распространения коренного населения Австралии на основе сравнения природных условий и хозяйственной деятельности населения крупных регионов материка»..

***Южная Америка (7ч)***

*Географическое положение. История открытия и исследования.* Географическое положение. История открытия и исследования.

*Природа материка (3ч).*

*Рельеф и полезные ископаемые.* Рельеф. Анды- самые длинные горы на суше. Полезные ископаемые.

*Климат. Внутренние воды.* Климат. Внутренние воды.

*Природные зоны. Изменение природы человеком.* Экваториальные леса. Пустыни и полупустыни. Высотная поясность в Андах. Изменение природы человеком.

*Народы и страны (3ч)*

*Население и политическая карта.* Народы. Политическая карта.

*Страны востока материка. Бразилия, Аргентина.* Географическое положение, природа, население, хозяйство Бразилии, Аргентины.

*Андские страны.* Андские страны. Географическое положение, природа, население, хозяйство Перу, Чили.

*Практические работы.*

15. «Сравнение географического положения Африки и Южной Америки, определение черт сходства и различий, формулирование вывода по итогам сравнения».

16. «Описание крупных речных систем Южной Америки и Африки (по выбору учащихся), определение черт сходства и различий, формулирование вывода по итогам сравнения. Оценка возможностей и трудностей хозяйственного освоения бассейнов этих рек».

17. «Определение по экологической карте ареалов и центров наибольшего и наименьшего антропогенного воздействия на природу, выбор мест для создания охраняемых территорий».

***Антарктида (1ч)***

***Антарктида. Географическое положение и исследование. Природа.*** Антарктида. Географическое положение. Антарктика. Открытие и исследование. Современные исследования Антарктиды. Ледниковый покров. Подлёдный рельеф. Климат. Органический мир. Правовое положение материка.

*Практические работы*

18. «Сравнение природы Арктики и Антарктики; защита проектов практического использования Антарктиды или СЛЮ в различных областях человеческой деятельности».

***Океаны (3ч)***

***Северный Ледовитый океан.*** Северный Ледовитый океан. Географическое положение. Из истории исследования океана. Рельеф. Климат и воды. Органический мир. Виды хозяйственной деятельности в океане.

***Тихий и Индийский океаны.*** Тихий океан. Географическое положение. Из истории исследования океана. Рельеф. Климат и воды. Органический мир. Виды хозяйственной деятельности в океане. Индийский океан. Географическое положение. Из истории исследования океана. Рельеф. Климат и воды. Органический мир. Виды хозяйственной деятельности в океане.

Атлантический океан. Атлантический океан. Географическое положение. Из истории исследования океана. Рельеф. Климат и воды. Органический мир. Виды хозяйственной деятельности в океане.

*Практические работы.*

19. «Обозначение на контурной карте шельфовых зон океанов и видов хозяйственной деятельности на них, а также маршрутов научных, производственных, рекреационных экспедиций по акваториям одного из океанов ( по выбору)».



## ***Северная Америка (6ч)***

*Географическое положение. История открытия и исследование*  
Географическое положение. История открытия. Русские исследователи Северо-Западной Америки.

### *Природа материка (3ч)*

*Рельеф и полезные ископаемые.* Рельеф. Полезные ископаемые.  
*Климат. Внутренние воды.* Климат. Внутренние воды. Основные речные и озерные системы равнин и Аппалачей. Реки и озёра Кордильер.  
*Природные зоны. Изменение природы человеком.* Арктические пустыни. Тундра. Тайга. Смешанные леса. Широколиственные леса. Степи. Изменение природы человеком.

### *Народы и страны (2ч)*

*Население и политическая карта. Канада.* Народы. Политическая карта. Географическое положение, природа, население и хозяйство Канады.  
*Соединённые Штаты Америки. Средняя Америка.* Географическое положение, природа, население, хозяйство США. Общая характеристика Средней Америки. Географическое положение, природа, население и хозяйство Мексики.

### *Практические работы.*

20.«Сравнение климата полуостровов материка ( по выбору), расположенных в одном климатическом поясе, объяснение причин сходства или различия, оценка климатических условий для жизни и хозяйственной деятельности населения».

21.«Составление проекта возможного путешествия по странам континента с обоснованием его целей, оформлений картосхемой маршрута, описанием современных ландшафтов и различий в характере освоения территорий по пути исследования».

## ***Евразия (17ч)***

*Географическое положение. История открытия и исследования.*  
Географическое положение . История открытия и исследования.

### *Природа материка. (4ч)*

*Рельеф и полезные ископаемые.* Рельеф. Полезные ископаемые.  
*Климат.* Климат. Климатические пояса. Влияние климата на хозяйственную деятельность населения.  
*Внутренние воды.* Реки. Территория внутреннего стока. Озёра. Современное оледенение и многолетняя мерзлота.  
*Природные зоны.* Тайга. Смешанные и широколиственные леса. Субтропические леса и кустарники. Муссонные (переменно-влажные) леса. Субэкваториальные и экваториальные леса. Высотные пояса в Гималаях и Альпах.

### *Народы и страны (12ч)*

*Население и политическая карта.* Народы. Политическая карта.

*Страны Северной Европы.* Состав, географическое положение, природа, население, хозяйство, объекты Всемирного наследия Великобритании, Франции, Германии.

*Страны Восточной Европы.* Восточная Европа. Северная группа стран. Южная группа стран. Географическое положение, природа, население, хозяйство Украины.

*Страны Южной Европы.* Италия. Южная Европа. Географическое положение, природа, население, хозяйство Италии.

*Страны Юго-Западной Азии.* Состав, географическое положение, природа, население, хозяйство региона.

*Страны Центральной Азии.* Страны Центральной Азии. Географическое положение, природа, население, хозяйство Казахстана и стран Центральной Азии.

*Страны Восточной Азии.* Страны Восточной Азии. Географическое положение, природа, население, хозяйство Китая.

*Япония.* Географическое положение, природа, население, хозяйство Японии.

*Страны Южной Азии.* Индия. Страны Южной Азии. Географическое положение, природа, население, хозяйство Индии.

*Страны Юго-Восточной Азии.* Индонезия. Географическое положение, природа, население, хозяйство Индонезии.

*Практические работы.*

22. «Сравнение климата Евразии с климатом Северной Америки; определение типов климата Евразии; по климатограммам, оценка климатических условий для жизни людей и их хозяйственной деятельности».

23. «Сравнение природных зон по 40-й параллели Евразии и Северной Америки, выявление черт сходств и различия чередования зон в степени их антропогенного изменения».

24. «Определение признаков и группировка по ним стран Евразии».

25. «Характеристика политической карты Евразии».

26. «Составление описания одной из стран зарубежной Азии».

*Земля – наш дом (2 часа).*

*Взаимодействие человеческого общества и природы.* Взаимодействие человеческого общества и природы. Влияние хозяйственной деятельности людей на оболочки Земли. Мировые экологические проблемы. Экологическая карта.

Уроки жизни. Сохранить окружающую природу. Основные типы природопользования. Источники загрязнения природной среды. Региональные экологические проблемы и их зависимость от хозяйственной деятельности. Что надо делать для сохранения благоприятных условий жизни?

*Практические работы.*

28.«Работа на местности по выявлению компонентов природных комплексов, образование которых обусловлено различиями в получении

тепла и влаги, а также степени антропогенного воздействия. Составление простейшего плана местности, на котором изучаются природные комплексы».

29 «Составление и защита учебных проектов локальной, региональной, глобальной реконструкции природы нашей планеты в виде рисунков, схем, картосхем и кратких описаний. Изображение личной эмблемы (герба) учащегося с географической тематикой».

## **ГЕОГРАФИЯ РОССИИ. 8-9 КЛАССЫ**

**8 класс География России. Природа, население. Хозяйство ( 2ч в неделю, всего 68 ч, из них 17ч – резервное время)**

### ***Введение (1ч)***

*Что изучает география России.* Географический взгляд на Россию: разнообразие территории, уникальность географических объектов.

### **Часть I. Россия на карте мира. (9 ч)**

*Географическое положение и Административно-территориальное устройство России (8ч)*

*Границы России.* Что такое государственная граница и что она ограничивает. Каковы особенности российских границ. Сухопутные границы России. Морские границы России. С кем соседствует Россия.

*Россия на карте часовых поясов.* Что такое местное и поясное время. Что такое декретное время и для чего оно нужно.

*Географическое положение России.* Какие типы географических положений существуют.

*Физико-географическое, экономико-географическое и транспортно-географическое положение России.* Где расположены крайние точки России. Как на разных уровнях оценивается экономико-географическое положение России. Чем различаются потенциальные и реальные выгоды транспортно- географического положения страны.

*Геополитическое, геоэкономическое, геодемографическое, этнокультурное и эколого-географическое положение России.* В чем сходство геополитического положения России. Этнокультурное положение России. Эколого-географическое положение.

*Как формировалась государственная территория России.* Где началось формирование государственной территории России. Как и почему изменялись направления русой и российской колонизации.

*Этапы и методы географического изучения территории.*

Как первоначально собирались сведения о территории России. Как шло продвижение русских на восток. Как исследовалась территория России в XVIII в. Что отличало географические исследования в XIX в. Что исследовали в XX в. Какие методы использовались для географического изучения России.

*Особенности административно- территориального устройства России.* Для чего необходимо административно- территориального деление. Что такое федерация и субъекты Федерации. Как различаются субъекты Федерации. Для чего нужны Федеральные округа.

### *Практические работы.*

1. «Определение поясного времени для разных населённых пунктов России».
2. «Сравнительная характеристика географического положения России, США и Канады».
3. «Анализ административно-территориального деления России».

### **Часть II. Природа России (27ч).**

#### ***Геологическое строение, рельеф. Полезные ископаемые (5ч)***

*Геологическая история и геологическое строение территории России.*

В чём особенности строения рельефа нашей страны. Где расположены самые древние и самые молодые участки земной коры на территории России.

*Рельеф России.* Каковы особенности рельефа России. Как размещены основные формы рельефа на территории нашей страны.

*Как и почему изменяется рельеф России.* Как внутренние и внешние процессы влияют на формирование рельефа России. Какие территории нашей страны испытывают неотектонические движения земной коры. Как влияет на рельеф деятельность ледников.

*Стихийные природные явления в литосфере.* Что такое стихийные природные явления природы. Какие стихийные явления происходят в литосфере.

*Человек и литосфера.* Влияет ли земная кора на жизнь и хозяйственную деятельность людей? Жизнь и хозяйствование на равнинах. Жизнь и хозяйствование на горах. Как человек воздействует на литосферу.

#### *Практические работы*

4. «Объяснение зависимости расположения крупных форм рельефа и месторождений полезных ископаемых от строения земной коры на примере отдельных территорий»

#### ***Климат и климатические ресурсы (6ч)***

*Факторы, определяющие климат России.* Что влияет на формирование климата. Влияние географической широты на климат. Влияние подстилающей поверхности. Циркуляции воздушных масс.

*Закономерности распределения тепла и влаги на территории России.*

Распределение тепла на территории России. Распределение осадков на территории нашей страны. Что показывает коэффициент увлажнения.

*Сезонность климата.* Чем обусловлена сезонность климата. Как сезонность повлияла на особенности этнического характера. Как сезонность климата влияет на жизнедеятельность человека.

*Типы климатов России.* Арктический и субарктический климат. Климат умеренного пояса.

*Климат и человек.* Как климат влияет на жизнь людей. Что такое комфортность климата. Как взаимосвязаны климат и хозяйственная деятельность людей. Какие климатические явления называют неблагоприятными.

#### *Практические работы:*

5. «Определение по картам закономерностей распределения солнечной радиации, радиационного баланса. Выявление особенностей распределения средних температур января и июля, годового количества осадков на территории страны»

6. «Определение по синоптической карте особенностей погоды для различных пунктов. Составление прогноза погоды»

7. «Оценка основных климатических показателей одного из регионов страны для характеристики условий жизни и хозяйственной деятельности населения»

### ***Внутренние воды и водные ресурсы (3ч)***

*Разнообразие внутренних вод России. Реки.* Влияние внутренних вод на природу и жизнь человека. Реки. Куда несут свои воды российские реки. Почему многие реки России медленно текут, как климат влияет на реки.

*Озёра. Болота. Подземные воды. Ледники. Многолетняя мерзлота.* Озёра. Болота. Подземные воды. Ледники. Многолетняя мерзлота. Ледники.

*Водные ресурсы и человек.* Роль воды в жизни людей. Водные ресурсы. Неравномерность распределения водных ресурсов. Годовые и сезонные колебания речного стока. Большое потребление и большие потери воды. Рост загрязнения воды.

#### *Практические работы*

8.«Составление характеристики одной из рек с использованием тематических карт и климатограмм. Определение возможностей её хозяйственного использования ».

9. «Объяснение закономерностей размещения различных видов вод суши и связанных с ними опасных природных явлений на территории страны в зависимости от рельефа и климата» .

10. «Оценка обеспеченности водными ресурсами крупных регионов России, составление прогноза их использования».

### ***Почва и почвенные ресурсы (3ч)***

*Образование почв и их разнообразие.* Что такое почва. Под влиянием каких факторов образуются почвы. Основные свойства и разнообразие почв.

*Закономерности распространения почв.* Главные типы почв России. Закономерности распространения почв на территории России.

*Почвенные ресурсы России.* Значение почвы для жизни человека. От чего нужно охранять почву. Роль мелиорации в повышении плодородия почв. Охрана почв.

#### *Практические работы*

11. «Выявление условий образования основных типов почв и оценка их плодородия. Знакомство с образцами почв своей местности».

### ***Растительный и животный мир.***

#### ***Биологические ресурсы(2ч)***

*Растительный и животный мир России.* Разнообразие живой природы России. Основные типы растительности России. Разнообразие животного мира России.

*Биологические ресурсы. Охрана растительного и животного мира. Живые организмы на Земле. Охрана живой природы.*

*Практические работы*

12. «Прогноз изменения растительного и животного мира при заданных условиях изменения других компонентов природного комплекса».

### ***Природное районирование (8ч)***

*Разнообразие природных комплексов.* Что такое природно-территориальный комплекс (ПТК). Физико-географическое районирование. Моря как крупные природные комплексы. ПТК природные и антропогенные.

*Природно-хозяйственные зоны России.* Что такое природная зональность. Почему мы называем эти зоны природно-хозяйственными.

*Арктические пустыни, тундра и лесотундра.* Природные особенности безлесных территорий Севера. Каковы основные виды природопользования на северных территориях.

*Леса.* Какие леса растут в России. Зона тайги. Зона смешанных и широколиственных лесов.

*Лесостепи, степи и полупустыни.* Влияние хозяйственной деятельности человека на природу степей и лесостепей. Географическое положение пустынь и полупустынь в России.

*Высотная поясность.* Влияние гор на природу и человека. Где в нашей стране наиболее ярко выражена высотная поясность.

*Особо охраняемые природные территории.* Что такое особо охраняемые природные территории (ООПТ). Сколько нужно иметь в стране заповедных территорий, чтобы обеспечить её устойчивое развитие.

### **Часть III. Население России (7 ч)**

*Численность населения России.* Как изменялась численность населения России. Что влияет на изменение численности населения.

*Мужчины и женщины Продолжительность жизни.* Кого в России больше – мужчин или женщин. Сколько лет россиянину. Какова в России средняя продолжительность жизни.

*Народы, языки и религии.* Сколько народов живёт в России. На каких языках говорят россияне. Какие религии исповедуют жители России.

*Городское и сельское население.* Какое население в России называют городским. Какие поселения называют сельскими.

*Размещение населения России.* Какова плотность населения в России. Почему население неравномерно размещено по территории страны. Что такое зоны расселения.

*Миграции населения в Росси.* Что такое миграции и почему они возникают. Что такое миграционный прирост. Как миграции влияют на жизнь страны.

*Люди и труд.* Что такое трудовые ресурсы и экономически активное население. От чего зависит занятость людей и безработица.

*Практические работы*

13. «Сравнительная характеристика половозрастного состава населения регионов России».

14. «Характеристика особенностей миграционного движения населения России».

#### **Часть IV. Хозяйство России (9 ч)**

*Что такое хозяйство страны?* Что такое хозяйство страны и как оценить уровень его развития. Как устроено хозяйство России.

*Как география изучает хозяйство.* Что такое условия и факторы размещения предприятий. Что такое территориальная структура хозяйства.

*Практические работы*

15. «Определение по картам типов территориальной структуры хозяйства России».

#### ***Первичный сектор экономики-отрасли, эксплуатирующие природу (7ч)***

*Состав первичного сектора экономики.* Природные ресурсы. Что относят к первичному сектору экономики. Что такое природные ресурсы и как их подразделяют.

*Природно - ресурсный капитал России.* Что такое природно - ресурсный капитал, и как он оценивается. Каковы проблемы использования природно – ресурсного капитала страны.

*Сельское хозяйство.* Чем сельское хозяйство отличается от других отраслей. Каков состав сельского хозяйства. Что такое агропромышленный комплекс.

*Растениеводство.* Какие отрасли растениеводства наиболее развиты в России. Как растениеводство влияет на окружающую среду.

*Животноводство.* Какие отрасли животноводства наиболее развиты в России. Как животноводство влияет на окружающую среду.

*Лесное хозяйство.* Сколько лесов в России. Можно ли рубить лес. Какова роль леса в российской истории и экономике.

*Охота и рыбное хозяйство.* Какую роль в современной жизни людей играет охота. Что такое рыбное хозяйство.

*Практические работы*

16. «Выявление и сравнение природно-ресурсного капитала различных районов России».

17. «Определение главных районов животноводства в России».

#### **Часть V. География Белгородской области (15ч)**

*Особенности географического положения области. Рельеф.*

Горные породы Белгородской области. Внешние процессы, изменяющие поверхность Земли: выветривание, деятельность текучих вод, ветра и деятельность человека.

*Климатические условия.* Температура воздуха. Особенности суточного хода температуры воздуха в зависимости от высоты солнца над горизонтом. Атмосферные осадки.

*Погода,* причины ее изменений, предсказание погоды, народные приметы. Особенности времен года своей местности. Отражение особенностей атмосферных явлений в народном творчестве и фольклоре.

*Особенности растительного мира Белгородской области*

Редкие и охраняемые виды флоры Белгородской области

Рельеф и полезные ископаемые Белгородской области, расположение основных месторождений.

*Внутренние воды Белгородской области.* Охрана вод и водных ресурсов от загрязнения. Отражение особенностей водных объектов в произведениях искусства.

*Основные сельскохозяйственные растения Белгородской области.*

*Основные сельскохозяйственные животные Белгородской области.*

Воздействие хозяйственной деятельности человека на природные сообщества

*Почва и почвенные ресурсы.* Особенности почвообразовательных факторов на территории области. Структура, строение почвенного горизонта. Основные типы почв Белгородской области. Почвенная карта Белгородской области. Мероприятия по охране почв.

*Природные комплексы Белгородской области.* Взаимосвязи компонентов природы.

*Особо охраняемые природные территории Белгородской области.*

Характерные для Белгородской области виды животных. Редкие и охраняемые виды фауны Белгородской области

*Практические работы*

**ГЕОГРАФИЯ РОССИИ. ХОЗЯЙСТВО И ГЕОГРАФИЧЕСКИЕ РАЙОНЫ. 9 класс ( 2ч в неделю, всего 68 ч, из них 9 ч- резервного времени).**

Часть IV. Хозяйство России ( продолжение) (20ч)

Введение (1ч)

Повторение и обобщение знаний о хозяйстве России, полученных в курсе географии 8 класса.

Вторичный сектор экономики- отрасли, перерабатывающие сырьё (12ч)

*Топливо-энергетический комплекс (ТЭК)*

Что такое топливо-энергетический комплекс. Для чего и как составляется топливо-энергетический баланс. Каковы проблемы развития российского ТЭК.

*Нефтяная промышленность.* Сколько нефти добывается в России. Где расположены основные нефтяные базы страны. Куда транспортируют и где перерабатывают российскую нефть. Как нефтяная промышленность влияет на окружающую среду.



*Газовая промышленность.* Сколько природного газа добывают в России. Где в России расположены основные базы добычи газа. Куда транспортируют российский газ. Как газовая промышленность влияет на окружающую среду.

*Угольная промышленность.* Сколько угля добывается в России. Где находятся основные базы добычи угля. Как угольная промышленность влияет на окружающую среду.

*Электроэнергетика.* Сколько электроэнергии производится в России. Как размещаются электростанции различных типов. Как в России используются нетрадиционные источники энергии. Что такое энергосистемы и для чего они нужны. Как электроэнергетика влияет на окружающую среду.

*Металлургия. География черной металлургии.* Что такое металлургия. Сколько черных металлов производится в России. Как размещаются металлургические предприятия. Где находятся основные районы производства чёрных металлов. Как чёрная металлургия влияет на окружающую среду.

*География цветной металлургии.* Сколько цветных металлов производится в России. Где размещаются предприятия цветной металлургии. Где находятся основные районы производства цветных металлов. Как цветная металлургия влияет на окружающую среду.

*Химическая промышленность.* Что производит химическая промышленность. Чем химическая промышленность отличается от других отраслей.

*География химической промышленности.* Как размещаются предприятия химической промышленности. Где находятся основные районы химической промышленности. Как химическая промышленность влияет на окружающую среду.

*Лесная промышленность.* Сколько продукции лесной промышленности производится в России. Как размещаются предприятия лесной промышленности. Где находятся основные районы лесной промышленности. Как лесная промышленность влияет на окружающую среду.

*Машиностроение.* Сколько машин производится в России. Как размещаются предприятия машиностроения. Где находятся основные районы машиностроения. Как машиностроение влияет на окружающую среду.

*Пищевая и лёгкая промышленность.* Чем пищевая и лёгкая промышленность отличаются от других отраслей хозяйства. Как размещаются предприятия пищевой и лёгкой промышленности. Где находятся основные районы пищевой и лёгкой промышленности. Как пищевая и лёгкая промышленность влияют на окружающую среду.

### *Практические работы*

1. «Характеристика одного из нефтяных бассейнов России по картам и статистическим материалам».
2. «Характеристика по картам и статистическим данным одного из угольных бассейнов России».

3. «Характеристика по картам и статистическим материалам одной из металлургических баз России».
4. «Определение по картам главных факторов размещения металлургических предприятий по производству меди и алюминия».
5. «Характеристика по картам и статистическим материалам одной из баз химической промышленности России».
6. «Определение главных районов размещения предприятий трудоёмкого и металлоёмкого машиностроения по картам».

### **Третичный сектор экономики – сфера услуг (7ч)**

*Состав и значение сферы услуг.*

Что такое услуги и какими они бывают. Как устроена сфера услуг. Как развита в России сфера услуг.

*Роль и значение транспорта.*

Что такое транспортная система. Как учитывается роль различных видов транспорта в транспортной системе.

*Сухопутный транспорт.*

Какой вид транспорта ведущий в России. Почему автомобильный транспорт недостаточно развит в России. Как железнодорожный автомобильный транспорт влияет на окружающую среду.

*Водный транспорт.*

Каковы особенности морского транспорта. Какой морской бассейн ведущий в морском транспорте страны. Что перевозят внутренним водным транспортом. Как водный транспорт влияет на окружающую среду.

*Авиационный и трубопроводный транспорт. Связь.*

Каковы особенности авиационного транспорта в России. Какова роль трубопроводного транспорта в транспортной системе. Как авиационный и трубопроводный транспорт влияет на окружающую среду. Какие бывают виды связи. Как в России развита связь.

*Наука.*

Какова роль науки и образования в современном обществе. Какова география российской науки. Что такое наукограды.

*Жилищное и рекреационное хозяйство.*

Каковы особенности жилищного фонда России. Как россияне обеспечены жильём. Как жилой фонд размещён на территории страны. Что такое рекреационное хозяйство.

### **Часть V. География крупных регионов России (38 ч)**

#### **Районирование России (1ч)**

Зачем районировать территорию страны. Что такое районирование. Как отличаются виды районирования.

*Практические работы*

7. «Моделирование вариантов нового районирования России».

## **Европейская Россия (западный макрорегион) (24ч)**

*Общая характеристика Европейской России.*

Что такое Европейская Россия и каково её географическое положение. Каковы особенности природы Европейской России. Чем характеризуются природные ресурсы, население и хозяйство этой части страны.

*Европейский Север. Географическое положение.*

Почему Европейский север освоен слабее всех соседей. В чём выгоды приморского положения района. Как влияют на развитие района особенности соседского положения.

*Природа Европейского Севера.*

Чем различается природа различных частей района. Чем богаты моря, омывающие Европейский Север.

*Население и хозяйственное освоение Европейского Севера.*

Каковы особенности современного населения района. Как заселялся и осваивался Европейский Север.

*Хозяйство Европейского Севера.*

В чём главные особенности хозяйства Европейского Севера. Каковы ведущие отрасли промышленности района. Каковы экологические проблемы района.

*Северо-Западный район.*

*Географическое положение.* Каковы главные черты географического положения района. Как повлияло на развитие района его столичное положение.

*Природа Северо-Запада.*

С чем связаны особенности природы Северо-Запада. Какими природными ресурсами богат район.

*Население и хозяйственное освоение Северо-Запада.*

Сколько людей проживает в Европейском Северо-Западе. Как заселялся и обживался район.

*Хозяйство Северо-Запада.*

Как на хозяйство района влияет его приморское положение. Какую роль в хозяйстве страны играет промышленность Северо-Запада. Какая отрасль ведущая в сельском хозяйстве района. Какова экологическая ситуация в районе.

*Центральная Россия. Географическое положение.*

Каков состав Центральной России. Какова главная черта географического положения района. Как влияет на развитие района столичность положения.

*Природа Центральной России.*

Как различаются природные условия в Центральной России. Какими природными ресурсами богат район.

*Население и хозяйственное освоение Центральной России.*

Сколько людей живёт в Центральной России. Как размещается городское и сельское население района. Какие народы населяют район. Как осваивался и заселялся район.

*Хозяйство Центральной России.*

Чем отличается хозяйство Центральной России. Какие отрасли промышленности развиты в районе. Каково внутреннее различие сельского хозяйства Центральной России. Каковы экологические проблемы района.

*Европейский Юг. Географическое положение.*

Каковы главные особенности географического положения района. Как влияют на природу и хозяйство Европейского Юга омывающие его моря.

*Природа Европейского Юга.*

Чем определяются особенности природы Европейского Юга. Каково главное природное богатство района.

*Население и хозяйственное освоение Европейского Юга.*

Почему население Европейского Юга быстро увеличивается. Где проживает большинство населения Европейского Юга. Какие народы проживают на Европейском Юге. В чём заключаются социальные проблемы Европейского Юга. Как заселялся и осваивался Европейский Юг.

*Хозяйство Европейского Юга.*

В чём особенности хозяйства Европейского Юга. Какая отрасль- главная в хозяйстве района. Какие отрасли промышленности развиты на Европейском Юге. Почему Европейский Юг – главный курортный район страны. Каковы экологические проблемы района.

*Поволжье. Географическое положение.*

В чём главные особенности физико-географического положения района. В чём главные особенности экономико- географического, геополитического и эколого - географического положения района.

*Природа Поволжья.*

Как географическое положение влияет на природу Поволжья. Какие природные ресурсы Поволжья- наиболее ценные. Какие неблагоприятные природные явления характерны для Поволжья.

*Население и хозяйственное освоение Поволжья.*

Сколько людей живёт в Поволжье. Как размещено население по территории Поволжья. Какие народы заселяют Поволжье. Как заселялось и осваивалось Поволжье.

*Хозяйство Поволжья.*

В чём особенности хозяйства Поволжья. Какие отрасли промышленности развиты в Поволжье. Что производит сельское хозяйство района. Каковы экологические проблемы района.

*Урал. Географическое положение.*

Какова главная черта географического положения Урала. Как географическое положение влияет на развитие района.

*Природа Урала.*

Как пограничность проявляется в особенностях природы Урала. Почему столь разнообразны природные ресурсы Урала.

*Население и хозяйственное освоение Урала.*

Сколько людей живёт на Урале. Как размещено население по территории Урала. Какие народы населяют Урал. Как заселялся и осваивался Урал.

*Хозяйство Урала.*

Каковы особенности хозяйства Урала. Какие отрасли промышленности-ведущие в хозяйстве района. Как на Урале развито сельское хозяйство. Какова экологическая ситуация на Урале.

*Практические работы*

8. «Выявление и анализ условий для развития хозяйства Европейского Севера».

9. « Сравнение географического положения и планировки двух столиц-Москвы и Санкт-Петербурга».

10. « Составление картосхемы размещения народных промыслов Центральной России».

11. « Объяснение взаимодействия природы и человек на примере одной из территорий Центральной России».

12. « Выявление и анализ условий для развития рекреационного хозяйства на Северном Кавказе».

13. « Изучение влияния истории заселения и развития территории на сложный этнический и религиозный состав».

14. « Экологические и водные проблемы Волги -оценка и пути решения».

15. « Определение тенденций хозяйственного развития Северного Урала в виде картосхемы».

16. « Оценка экологической ситуации в разных частях Урала и путей решения экологических проблем».

**Азиатская Россия. (Восточный макрорегион) (13ч)**

**Азиатская Россия. Географическое положение.**

Каковы особенности геополитического положения и природных условий Азиатской России. Какие природные ресурсы Азиатской России используются наиболее активно.

*Западная Сибирь. Географическое положение.*

Как географическое положение влияет на её природу и хозяйство. Чем определяется геополитическое положение района.

*Природа Западной Сибири.*

Какой рельеф преобладает в Западной Сибири. Какие факторы влияют на климат района. Почему в Западной Сибири много болот. Сколько природных зон в Западной Сибири. Какими природными ресурсами богата Западная Сибирь.

*Население и хозяйственное освоение Западной Сибири.*

Сколько людей живёт в Западной Сибири. Как осваивалась Западная Сибирь.

*Хозяйство Западной Сибири.*

В чём особенности хозяйства Западной Сибири. Какие отрасли промышленности главные в хозяйстве района. Где производится основная часть сельскохозяйственной продукции района. Каковы экологические проблемы Западной Сибири.

*Восточная Сибирь. Географическое положение.*

Каковы главные особенности физико-географического положения района. Как оценивается экономико-географического и геополитического положения района.

#### *Природа Восточной Сибири.*

Каковы особенности рельефа Восточной Сибири. Почему в Восточной Сибири резко континентальный климат. Куда впадают реки Восточной Сибири. Сколько в районе природных зон. Какими природными ресурсами богата Восточная Сибирь

#### *Население и хозяйственное освоение Восточной Сибири.*

Каково население района. и как оно размещается. Какие народы проживают в Восточной Сибири. Как заселялась и осваивалась Восточная Сибирь.

#### *Хозяйство Восточной Сибири.*

Каковы особенности хозяйства района. Какие отрасли промышленности развиты в Восточной Сибири. В чём особенности сельского хозяйства района. В каких частях района наиболее остры экологические проблемы.

#### *Дальний Восток. Географическое положение.*

Каковы особенности физико-географического положения Дальнего Востока. Как географическое положение влияет на развитие Дальнего Востока.

#### *Природа Дальнего Востока.*

Почему природа Дальнего Востока столь разнообразна. Каковы особенности морей, омывающих Дальний Восток. Какими природными ресурсами богат район.

#### *Население и хозяйственное освоение Дальнего Востока.*

Сколько людей живёт на дальнем Востоке. Сколько в районе городов. Какие народы населяют район. Как заселялся и осваивался Дальний Восток.

#### *Хозяйство Дальнего Востока.*

В чём особенности хозяйства Дальнего Востока. Какие отрасли- ведущие в промышленности района. Почему сельское хозяйство не обеспечивает потребности района. Каковы экологические проблемы Дальнего востока.

#### *Практические работы*

17. «Изучение и оценка природных условий Западно - Сибирского района для жизни и быта человека».

18. «Разработка по карте туристического маршрута с целью показать наиболее интересных природных и хозяйственных объектов региона».

19. «Сравнительная оценка географического положения Западной и Восточной Сибири».

20. «Оценка особенностей природы региона с позиции условий жизни человека в сельской местности и городе».

21. «Обозначение на контурной карте индустриальных, транспортных, научных, деловых, финансовых, оборонных центров Дальнего Востока».

#### **Часть VI .География Белгородской области (10 ч)**

**Примечание:** курсивом в 9 классе выделено содержание, которое не включено в авторскую программу

**Количество часов , на которое рассчитана рабочая программа:**

**В 5 классах:** в неделю – 1 час; в год – 35 часов; в том числе: практических работ – 6 из них: итоговых – 2 обучающих – 3, тренировочных -1 .

**В 6 классе:** в неделю – 1 час; в год – 35 часов, в том числе: практических работ – 5 из них: итоговых – 3, обучающих –1, тренировочных -1.

**В 7 классе:** в год – 70 часов, в неделю – 2 часа в том числе: практических работ – 27, из них: итоговых –8, обучающих –9, тренировочных –10, экскурсий – 1

**В 8 классе:** в неделю – 2 часа; в год 70 часов; в том числе: практических работ – 17 из них: итоговых – 7, обучающих –5, тренировочных - 5. В III триместре 14 часов отведено на изучение географии Белгородской области по тематическому планированию БелРИПКППС. Из них 3 итоговых практических работ и 11 тренировочных.

**В 9 классе:** количество часов: в неделю – 2 часа, в год – 68 часов; в том числе: практических работ – 21 из них: итоговых – 7, обучающих – 7, тренировочных – 7.

В III триместре 10 часов отведено на изучение географии Белгородской области по тематическому планированию БелРИПКППС из них 2 итоговых и 11 тренировочных практических работ.